



Rectorado

"Año de la Lucha contra la Corrupción y la Impunidad"

## RESOLUCIÓN RECTORAL

N° 689 -2019-UNTRM/R

Chachapoyas, 29 OCT 2019

### VISTOS:

El Oficio N° 626-2019-UNTRM-R/DGA-DIGA, de fecha 28 de octubre de 2019, mediante el cual, el Director de Infraestructura y Gestión Ambiental, solicita la emisión del acto resolutorio con la modificación de la Resolución Rectoral N° 663-2019-UNTRM/R, de fecha 21 de octubre del 2019; el Proveído de fecha 09 de octubre de 2019, a través del cual, el Señor Rector de la Universidad Nacional Toribio Rodríguez de Mendoza de Amazonas, dispone proyectar Resolución, y;



### CONSIDERANDO:

Que, la Universidad Nacional Toribio Rodríguez de Mendoza de Amazonas, organiza su Régimen de Gobierno de acuerdo a Ley Universitaria N° 30220, su Estatuto y reglamentos, atendiendo a sus necesidades y características;

Que, el Artículo 201°, numeral 201.1. de la Ley de Procedimiento Administrativo General, Ley N° 27444, señala: "Los errores material o aritmético en los actos administrativos pueden ser rectificadas con efecto retroactivo, en cualquier momento, de oficio o a instancia de los administrados, siempre que no se altere lo sustancial de su contenido ni el sentido de la decisión"; asimismo, el numeral 201.2 de la citada Ley señala que "la rectificación adopta las formas y modalidades de comunicación o publicación que corresponda para el acto original";

Que, mediante Resolución Rectoral N° 663-2019-UNTRM/R, de fecha 21 de octubre del 2019, se resuelve designar área terreno de la Universidad Nacional Toribio Rodríguez de Mendoza de Amazonas – Sector Añamshul – Distrito de Magdalena, para la ejecución del proyecto: "Creación de los Servicios de Investigación y Enseñanza en Ovinos y Caprinos de la Universidad Nacional Toribio Rodríguez de Mendoza de Amazonas" C.U.I 2314501 – FACULTAD DE INGENIERÍA ZOOTECNISTA AGRO NEGOCIO Y BIOTECNOLOGÍA, de acuerdo al plano adjunto y respectiva coordenadas;

Que, mediante Oficio de Vistos, el Director de Infraestructura y Gestión Ambiental, solicita la modificación de la mediante Resolución Rectoral N° 663-2019-UNTRM/R, de fecha 21 de octubre del 2019, ya que después de algunas coordinaciones con el Banco Interamericano de Desarrollo (BID) y la Unidad Ejecutora N° 118, se consideró cambiar el plano de desarrollo formulado por la Dirección de Infraestructura y Gestión Ambiental asignando nuevas coordenadas en el área de terreno de la Universidad Nacional Toribio Rodríguez de Mendoza de Amazonas – Sector Añamshul – Distrito de Magdalena, siendo específicamente tal modificación y/o cambios únicamente en las coordenadas del área designada para la Facultad de Ingeniería Zootecnista Agro Negocio y Biotecnología – FIZAB, y del área designada para el Instituto de Investigación para el Desarrollo Sustentable de Ceja de Selva (INDES-CES);

Que, mediante Proveído de vistos, el Señor Rector de la Universidad Nacional Toribio Rodríguez de Mendoza, Dispone Proyectar la Resolución;



Rectorado

"Año de la Lucha contra la Corrupción y la Impunidad"

RESOLUCIÓN RECTORAL

N° 689 -2019-UNTRM/R



Que, estando a las consideraciones citadas y las atribuciones conferidas por la ley Universitaria N°30220, el Señor Rector de la Universidad Nacional Toribio Rodríguez de Mendoza de Amazonas;

SE RESUELVE:

ARTÍCULO PRIMERO.- MODIFICAR el artículo primero de la Resolución Rectoral N° 663-2019-UNTRM/R, de fecha 21 de octubre del 2019, de acuerdo y únicamente al siguiente detalle:

DICE:

DESIGNAR área terreno de la Universidad Nacional Toribio Rodríguez de Mendoza de Amazonas – Sector Añamshul – Distrito de Magdalena, para la ejecución del proyecto: "Creación de los Servicios de Investigación y Enseñanza en Ovinos y Caprinos de la Universidad Nacional Toribio Rodríguez de Mendoza de Amazonas" C.U.I 2314501 – FACULTAD DE INGENIERÍA ZOOTECNISTA AGRO NEGOCIO Y BIOTECNOLOGÍA, de acuerdo al plano adjunto y siguientes coordenadas;



CUADRO DE COORDENADAS FIZAB		
PUNTO	NORTE	ESTE
1	9291620.71	180706.729
2	9291689.2	180682.563
3	9291690.59	180677.658
4	9291699.25	180664.388
5	9291706.74	180660.343
6	9291718.59	180646.894
7	9291726.96	180642.413
8	9291732.18	180643.95
9	9291738	180644.399
10	9291744.84	180626.235
11	9291754.05	180598.854
12	9291765.7	180579.557
13	9291783.85	180567.223
14	9291801.2	180546.039
15	9291808.79	180548.043
16	9291823.87	180525.39
17	9291824.2	180520.439
18	9291819.41	180512.365



Rectorado

"Año de la Lucha contra la Corrupción y la Impunidad"

RESOLUCIÓN RECTORAL

N° 689 -2019-UNTRM/R





19	9291775.07	180481.509
20	9291752.9	180461.07
21	9291744.54	180454.571
22	9291736.98	180460.404
23	9291691.51	180512.532
24	9291664.9	180528.528
25	9291591.05	180549.424
ÁREA: 29487.973 m2		
PERÍMETRO: 751.723 ml		



- Área designada para el INSTITUTO DE INVESTIGACIÓN PARA EL DESARROLLO SUSTENTABLE DE CEJA DE SELVA (INDES-CES), según las siguientes coordenadas:

PUNTO	NORTE	ESTE
1	9291578.33	180845.894
2	9291583.73	180847.915
3	9291587.33	180850.278
4	9291594.31	180853.181
5	9291607.19	180856.016
6	9291619.6	180858.291
7	9291635.92	180857.141
8	9291657.65	180850.5
9	9291699.53	180837.238
10	9291719.76	180828.115
11	9291726.78	180824.112
12	9291729.23	180821.713
13	9291729.69	180817.991
14	9291723.1	180767.374
15	9291723.79	180733.628
16	9291701.51	180715.946





Rectorado


"Año de la Lucha contra la Corrupción y la Impunidad"

RESOLUCIÓN RECTORAL

N° 689 -2019-UNTRM/R

17	9291698.77	180705.596
18	9291700.41	180700.549
19	9291698.53	180694.03
20	9291689.2	180682.563
21	9291620.71	180706.729
22	9291516.68	180749.256
23	9291502.87	180682.779
24	9291464.21	180701.46
25	9291428.78	180720.207
26	9291402.55	180732.173
27	9291375.71	180741.709
28	9291389.22	180775.672
29	9291411.54	180830.278
30	9291421.14	180854.445
31	9291453.63	180836.556
32	9291461.74	180832.541
33	9291470.98	180827.063
34	9291473.02	180820.905
35	9291486.95	180817.774
36	9291500.31	180810.178
37	9291512.09	180800.008
38	9291519.91	180797.859
39	9291522.95	180805.574
40	9291528.4	180826.7
41	9291547.09	180831.601
42	9291560.02	180836.988
43	9291572.88	180842.394
ÁREA : 41235.625 m2		
PERÍMETRO: 1030.060 ml		





Rectorado


"Año de la Lucha contra la Corrupción y la Impunidad"

RESOLUCIÓN RECTORAL

N° 689 -2019-UNTRM/R

DEBE DECIR:

ARTÍCULO PRIMERO: DESIGNAR área de terreno de la Universidad Nacional Toribio Rodríguez de Mendoza de Amazonas – Sector Añamshul – Distrito de Magdalena, para la ejecución del Proyecto "Creación de los Servicios de Investigación y Enseñanza en Ovinos y Caprinos de la Universidad Nacional Toribio Rodríguez de Mendoza de Amazonas" C.U.I 2314501" - FACULTAD DE ING. ZOOTECNISTA AGRO NEGOCIO Y BIOTECNOLOGÍA, de acuerdo a plano adjunto y según las siguientes coordenadas:



CUADRO DE COORDENADAS FIZAB		
PUNTO	NORTE	ESTE
1	9291578.33	180845.894
2	9291583.73	180847.915
3	9291587.33	180850.278
4	9291594.31	180853.181
5	9291607.19	180856.016
6	9291619.6	180858.291
7	9291635.92	180857.141
8	9291657.65	180850.5
9	9291699.53	180837.238
10	9291719.76	180828.115
11	9291726.78	180824.112
12	9291729.23	180821.713
13	9291729.69	180817.991
14	9291723.1	180767.374
15	9291723.79	180733.628
16	9291701.51	180715.946
17	9291698.77	180705.596
18	9291700.41	180700.549
19	9291698.53	180694.03
20	9291689.2	180682.563
21	9291620.71	180706.729
22	9291516.68	180749.256



Rectorado

"Año de la Lucha contra la Corrupción y la Impunidad"

# RESOLUCIÓN RECTORAL

## N° 685 -2019-UNTRM/R



23	9291502.87	180682.779
24	9291464.21	180701.46
25	9291428.78	180720.207
26	9291402.55	180732.173
27	9291375.71	180741.709
28	9291389.22	180775.672
29	9291411.54	180830.278
30	9291421.14	180854.445
31	9291453.63	180836.556
32	9291461.74	180832.541
33	9291470.98	180827.063
34	9291473.02	180820.905
35	9291486.95	180817.774
36	9291500.31	180810.178
37	9291512.09	180800.008
38	9291519.91	180797.859
39	9291522.95	180805.574
40	9291528.4	180826.7
41	9291547.09	180831.601
42	9291560.02	180836.988
43	9291572.88	180842.394
ÁREA : 41235.625 m2		
PERÍMETRO: 1030.060 ml		

- Área designada para el INSTITUTO DE INVESTIGACIÓN PARA EL DESARROLLO SUSTENTABLE DE CEJA DE SELVA (INDES-CES), según las siguientes coordenadas:

CUADRO DE COORDENADAS INDES-CES		
PUNTO	NORTE	ESTE
1	9291620.71	180706.729
2	9291689.2	180682.563
3	9291690.59	180677.658



Rectorado

"Año de la Lucha contra la Corrupción y la Impunidad"


RESOLUCIÓN RECTORAL

N° 639 -2019-UNTRM/R

4	9291699.25	180664.388
5	9291706.74	180660.343
6	9291718.59	180646.894
7	9291726.96	180642.413
8	9291732.18	180643.95
9	9291738	180644.399
10	9291744.84	180626.235
11	9291754.05	180598.854
12	9291765.7	180579.557
13	9291783.85	180567.223
14	9291801.2	180546.039
15	9291808.79	180548.043
16	9291823.87	180525.39
17	9291824.2	180520.439
18	9291819.41	180512.365
19	9291775.07	180481.509
20	9291752.9	180461.07
21	9291744.54	180454.571
22	9291736.98	180460.404
23	9291691.51	180512.532
24	9291664.9	180528.528
25	9291591.05	180549.424
ÁREA : 29487.973 m2		
PERÍMETRO: 751.723 ml		



**ARTÍCULO SEGUNDO.- MANTENER** vigente los demás extremos de la Resolución Rectoral N° 663-2019-UNTRM/R, de fecha 21 de octubre del 2019, teniendo en cuenta que la modificación que resuelve el Artículo Primero antes citado, es solo y únicamente sobre las coordenadas del área designada para la Facultad de Ingeniería Zootecnista Agro Negocio y Biotecnología – FIZAB, y del área designada para el Instituto de Investigación para el Desarrollo Sustentable de Ceja de Selva - INDES-CES.



Rectorado

"Año de la Lucha contra la Corrupción y la Impunidad"

# RESOLUCIÓN RECTORAL

## N° 689 -2019-UNTRM/R

ARTÍCULO TERCERO.- NOTIFICAR la presente resolución a los estamentos internos de la Universidad e interesado, de forma y modo de Ley para conocimiento y fines.

REGÍSTRESE Y COMUNÍQUESE.



UNIVERSIDAD NACIONAL  
"TORIBIO RODRIGUEZ DE MENDOZA DE AMAZONAS"

*Policarpio Chauca Valqui Dr.*  
RECTOR

UNIVERSIDAD NACIONAL  
TORIBIO RODRIGUEZ DE MENDOZA DE AMAZONAS

*Dra. Carmen Rosa Huaman Muñoz*  
SECRETARIA GENERAL

PCNP  
DUALISS  
11/04/2019